



Genehmigungsexemplar 2/09

Teilzonenplan Weglosen

Dieser Plan entfaltet keine selbstständige Rechtswirkung.
Der rechtsgültige Originalplan kann bei der Gemeindekanzlei Unteriberg eingesehen werden

Mst. 1 : 2000

30 Tage öffentlich aufgelegt vom 27. Juni 2008 bis 28. Juli 2008
Von der Gemeindeversammlung beschlossen am 18. August 2008
An der Urnenabstimmung vom 28. September 2008 angenommen.

Der Gemeindepräsident  Der Gemeindevorsteher 
Vom Regierungsrat mit Beschluss Nr. 117 / 2009 genehmigt am 3.2.2009.
Der Landammann  Der Staatsschreiber 






P 2490-04 Grösse: 60/63 Gez. aw Kontr. PH
19. Juni 2008* / 20. Februar 2009 Plotfile: D:\Users\p_2490_04_unteriberg\unterib_tzp_weglosen_plotfile.dwg

R+K Remund + Kuster Büro für Raumplanung AG





Churenstrasse 47 Telefon 055 415 00 15 E-Mail r+k@remund-kuster.ch
8808 Pfäffikon SZ Telefax 055 415 00 16 Internet www.remund-kuster.ch

VERBINDLICHER PLANINHALT

BAUZONEN

-  Tourismuszone TA / TB III
-  Parkplatzzone PA / PB III
-  Sportzone SZ III
-  Gewässerraumzone GRZ III
-  Motorsportliche Anlässe gestattet III

ORIENTIERENDER PLANINHALT

-  Gewässer
-  Wald
-  Bestehende Parkplatzanlage im Gewässerraum
(Digitale Aufnahme des Belagsrandes, Ingenieurbüro E. Kälin, Einsiedeln, 30.5.2008)
-  Waldfeststellung gemäss Art. 10 und 13 Bundesgesetz über den Wald

