

TEILZONENPLAN OCHSENBDEN

1 : 2'000 (Verkleinerung A3)

Dieser Plan entfaltet keine selbständige Rechtswirkung. Der rechtsgültige Originalplan kann bei der Gemeindekanzlei Unterberg eingesehen werden.

Öffentlich aufgelegt vom 24. Februar 2006 bis 27. März 2006

Von der Gemeindeversammlung beschlossen am 20. April 2006

Der Gemeindepräsident
Z. Frenkel
Der Gemeindevorsteher
Albin Waldvogel






An der Urnenabstimmung angenommen am 21. Mai 2006

Vom Regierungsrat mit Beschluss Nr. 1291 am 19. 9. 06 genehmigt.








Der Regierungsrat
Oliver Schenker
Der Staatschreiber
Andreas

PLANPARTNER AG
RAUMPLANUNG STÄDTEBAU ENTWICKLUNG
HOFSTRASSE 1 POSTFACH CH - 8032 ZÜRICH
TEL +41 (0)44 250 58 80 FAX +41 (0)44 250 58 81
Dokument: 14120_05X_081119_TZP-07_bodengeh.mxd
Darstellung: ?

Verbindlicher Inhalt:

- | | | |
|-------------------------------------------------------------------------------------|------------------------------------------|-----|
|  | Industrie- und Gewerbezone | IV |
|  | Intensiverholungszone Golfplatz | III |
|  | Sonderzone Erprobungszentrum Ochsenboden | IV |
|  | Bauzone mit Gestaltungsplanpflicht | |
|  | Gewässerabstandslinie | |

Orientierender Inhalt:

- | | |
|-------------------------------------------------------------------------------------|--------------------------------------------------------------------------------|
|  | Wald |
|  | Waldgrenze gemäss Waldfeststellung |
|  | Gewässer |
|  | Rodungsfläche ca. 1'100m ² |
|  | Ersatzaufforstung ca. 1'360m ² |
|  | Kommunales Schutzobjekt |
|  | Schutzobjekt gem. KIGBO (kant. Inventar der geschützten Bauten und Objekte) |

